

**СХЕМА
РАСПОЛОЖЕНИЯ ЗЕМЕЛЬНОГО УЧАСТКА ИЛИ ЗЕМЕЛЬНЫХ УЧАСТКОВ НА
КАДАСТРОВОМ ПЛАНЕ ТЕРРИТОРИИ, ПОДГОТОВКА КОТОРОЙ ОСУЩЕСТВЛЯЕТСЯ В
ФОРМЕ ДОКУМЕНТА НА БУМАЖНОМ НОСИТЕЛЕ**

Утверждена

Распоряжением

(наименование документа об утверждении, включая

Комитета по Земельным Ресурсам и Землеустройству

Города Барнаула

наименования органов государственной власти или

_____ органов местного самоуправления, принявших решение об утверждении
схемы или подписавших соглашение о перераспределении земельных
участков)

от _____ № _____

**СХЕМА
расположения земельного участка или земельных участков на кадастровом
плане территории**

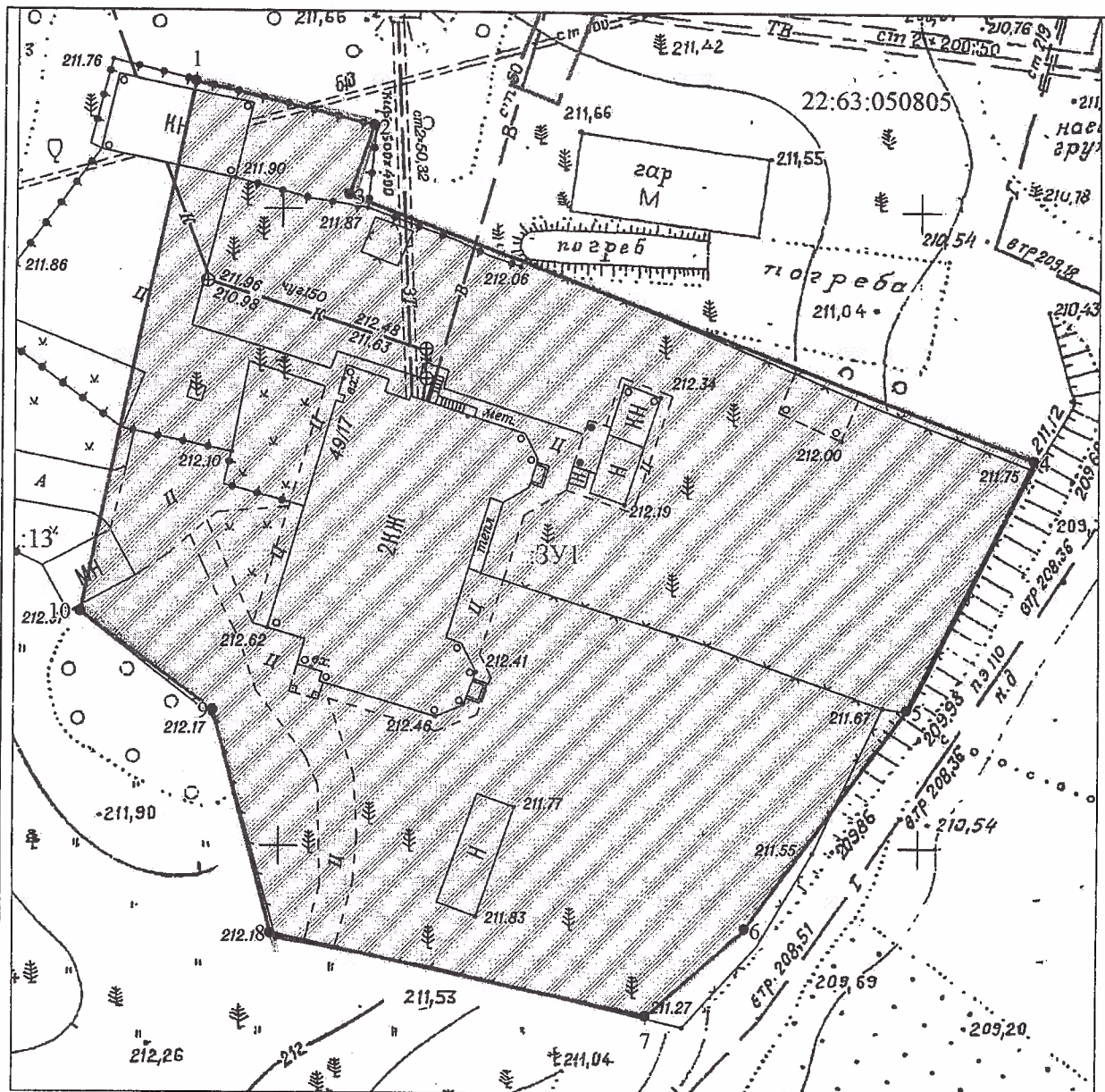
Условный номер земельного участка :ЗУ1

(указывается в случае, если предусматривается образование двух и более земельных участков)

Площадь земельного участка 3231 м²

(указывается проектная площадь образуемого земельного участка, вычисленная с использованием технологических и программных средств, в том числе размещенных на официальном сайте федерального органа исполнительной власти, уполномоченного Правительством Российской Федерации на осуществление государственного кадастрового учета, государственной регистрации прав, ведение Единого государственного реестра недвижимости и предоставление сведений, содержащихся в Едином государственном реестре недвижимости, в информационно-телекоммуникационной сети "Интернет" (далее - официальный сайт), с округлением до 1 квадратного метра. Указанное значение площади земельного участка может быть уточнено при проведении кадастровых работ не более чем на десять процентов)

Обозначение характерных точек границ	Координаты, м	
	(указываются в случае подготовки схемы расположения земельного участка с использованием технологических и программных средств, в том числе размещенных на официальном сайте. Значения координат, полученные с использованием указанных технологических и программных средств, указываются с округлением до 0,01 метра)	
	X	Y
	2	3
1	595470.27	2386528.12
2	595467.18	2386542.07
3	595461.68	2386540.27
4	595442.31	2386594.59
5	595422.43	2386585.05
6	595404.79	2386572.98
7	595397.73	2386565.41
8	595403.54	2386535.78
9	595421.02	2386530.84
10	595428.49	2386520.25
1	595470.27	2386528.12




МСК-22, зона 2

Масштаб 1:500


Условные обозначения:



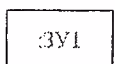
Характерная точка границы земельного участка, сведения ЕГРН о которой соответствуют требованиям, установленным в соответствии с частью 13 статьи 22 Федерального закона от 13 июля 2015 г. N 218-ФЗ "О государственной регистрации недвижимости"



Надписи номеров существующих характерных точек в ЕГРН



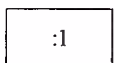
Часть границы, местоположение которой определено при выполнении кадастровых работ



Надписи вновь образованного земельного участка





Часть границы, сведения ЕГРН о которой позволяют однозначно определить ее положение на местности



Надписи кадастрового номера земельного участка



Граница охранной зоны

Объекта ку:	Обозначение границы охранной зоны
	Граница территориальной зоны
ипального	Обозначение границы территориальной зоны
	Граница кадастрового квартала
63:050805	Обозначение кадастрового квартала